



АДМИНИСТРАЦИЯ МОЖАЙСКОГО ГОРОДСКОГО ОКРУГА МОСКОВСКОЙ ОБЛАСТИ

143200, Московская область,
г. Можайск, ул. Московская, д. 15

тел. 8-496-38-22-107
Факс 8-496-38-24-908
E-mail: mozhaysk@mosreg.ru

ПОСТАНОВЛЕНИЕ

от 17.06.2024 № 2189-П

Об установлении публичного сервитута

В соответствии с Земельным кодексом Российской Федерации, Федеральным законом от 06.10.2003 №131-ФЗ «Об общих принципах организации местного самоуправления в Российской Федерации», Законом Московской области № 23/96-ОЗ «О регулировании земельных отношений в Московской области», руководствуясь Уставом Можайского городского округа Московской области, сводным заключением Министерства имущественных отношений Московской области (№ 107-З п. 217 от 14.06.2024), учитывая заявление Муниципального казенного учреждения Можайского городского округа Московской области "Единый дорожно-транспортный центр" № Р001-8049657308-84976442 от 28.05.2024,

ПОСТАНОВЛЯЕТ:

1. Установить публичный сервитут сроком на постоянно в отношении земельных участков согласно приложению к настоящему постановлению, расположенных в границах Можайского городского округа Московской области, в пользу Муниципального казенного учреждения Можайского городского округа Московской области "Единый дорожно-транспортный центр", в целях прохода или проезда через земельный участок, в том числе в целях обеспечения свободного доступа граждан к водному объекту общего пользования и его береговой полосе.

2. Администрации Можайского городского округа Московской области в течение 5 (Пяти) рабочих дней направить в Управление Федеральной службы государственной регистрации, кадастра и картографии по Московской области настоящее Постановление, для внесения в Единый государственный реестр недвижимости сведений об ограничениях на земельный участок, указанный в пункте 1 настоящего Постановления.

3. Администрации опубликовать настоящее Постановление в официальных средствах массовой информации и разместить на официальном информационном сайте Можайского городского округа Московской области.

4. Контроль за выполнением настоящего Постановления возложить на заместителя Главы Можайского городского округа Московской области Клиньских М.М.

Глава Можайского городского
округа



Д.В. Мордвинцев

**Приложение
к Постановлению
от 17.06.2024 № 2189-П**

№	Кадастровый номер земельного участка	Площадь	Категория земельного участка	Вид разрешенного использования	Адрес
1	2	3	4	5	6
1	50:18:0040104:325	195201	земли сельскохозяйственного назначения	Для сельскохозяйственного производства	Московская область, Можайский район, д. Бабынино, установлено относительно ориентира между д.Бабынино и д.М.Решники, северная граница участка граничит с водохранилищем
2	50:18:0000000:38667	43496	земли сельскохозяйственного назначения	для сельскохозяйственного производства	Российская Федерация, Московская область, Можайский городской округ, д. Бабынино
3	50:18:0000000:38668	432518	земли сельскохозяйственного назначения	для сельскохозяйственного производства	Российская Федерация, Московская область, Можайский городской округ, д. Бабынино

Утверждена

Постановлением Администрации Можайского городского округа

(наименование документа об утверждении, включая наименования органов государственной власти или

Московской области

органов местного самоуправления, принявших решение об утверждении схемы или

подписавших соглашение о перераспределении земельных участков)

от _____ № _____

**Схема расположения земельного участка или земельных
участков на кадастровом плане территории**

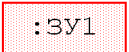








Площадь земельного участка <u>7 806 м²</u>		
(указывается проектная площадь образуемого земельного участка, вычисленная с использованием технологических и программных средств, в том числе размещенных на официальном сайте федерального органа исполнительной власти, уполномоченного Правительством Российской Федерации на осуществление государственного кадастрового учета, государственной регистрации прав, ведение Единого государственного реестра недвижимости и предоставление сведений, содержащихся в Едином государственном реестре недвижимости, в информационно-телекоммуникационной сети "Интернет" (далее - официальный сайт), с округлением до 1 квадратного метра. Указанное значение площади земельного участка может быть уточнено при проведении кадастровых работ не более чем на десять процентов)		
Обозначение характерных точек границ	Координаты, МСК-50, зона 1, м	
	(указываются в случае подготовки схемы расположения земельного участка с использованием технологических и программных средств, в том числе размещенных на официальном сайте. Значения координат, полученные с использованием указанных технологических и программных средств, указываются с округлением до 0,01 метра)	
	X	Y
1	2	3
1	458 610,49	1 260 245,61
2	458 606,14	1 260 292,80
3	458 605,42	1 260 298,76
4	458 476,01	1 260 283,12
5	458 280,55	1 260 215,19
6	458 130,44	1 260 190,30
7	457 649,68	1 260 044,51
8	457 582,02	1 260 015,80
9	457 553,54	1 259 961,21
10	457 517,12	1 259 835,73
11	457 523,27	1 259 835,39
12	457 559,13	1 259 958,96
13	457 586,34	1 260 011,12
14	457 651,73	1 260 038,87
15	458 131,81	1 260 184,44
16	458 282,03	1 260 209,35
17	458 477,37	1 260 277,24
18	458 600,18	1 260 292,08
19	458 604,61	1 260 244,01
1	458 610,49	1 260 245,61



МСК-50, зона 1

Масштаб 1:5 000

Условные обозначения:

-  - вновь образуемый земельный участок
-  - надпись кадастрового номера земельного участка
-  - характерная точка границы земельного участка
-  - надпись номера кадастрового квартала
-  - граница кадастрового квартала
-  - границы земельных участков, установленные в соответствии с федеральным законодательством и включенные в ГКН
-  - зоны с особыми условиями использования территории
-  - граница объекта капитального строительства
-  - земельные участки общего пользования и территория общего пользования